

**АДМИНИСТРАЦИЯ
ГОРОДСКОГО ОКРУГА ЧЕХОВ
МОСКОВСКОЙ ОБЛАСТИ**

ПОСТАНОВЛЕНИЕ

от 17.10.2024 № 3005-ПА

Об утверждении схемы расположения земельного участка или земельных участков на кадастровом плане территории

В соответствии с Земельным кодексом Российской Федерации, Законом Московской области от 07.06.1996 № 23/96-ОЗ «О регулировании земельных отношений в Московской области», Законом Московской области от 24.07.2014 № 107/2014-ОЗ «О наделении органов местного самоуправления муниципальных образований Московской области отдельными государственными полномочиями Московской области», сводным заключением Министерства имущественных отношений Московской области от 16.10.2024 № 195-З


ПОСТАНОВЛЯЮ:

1. Утвердить прилагаемую схему расположения земельного участка или земельных участков на кадастровом плане территории в отношении земельного участка, площадью 10000 кв. м, расположенного по адресу: Московская область, г.о. Чехов, категория земель «земли населенных пунктов», вид разрешенного использования земельного участка «коммунальное обслуживание».

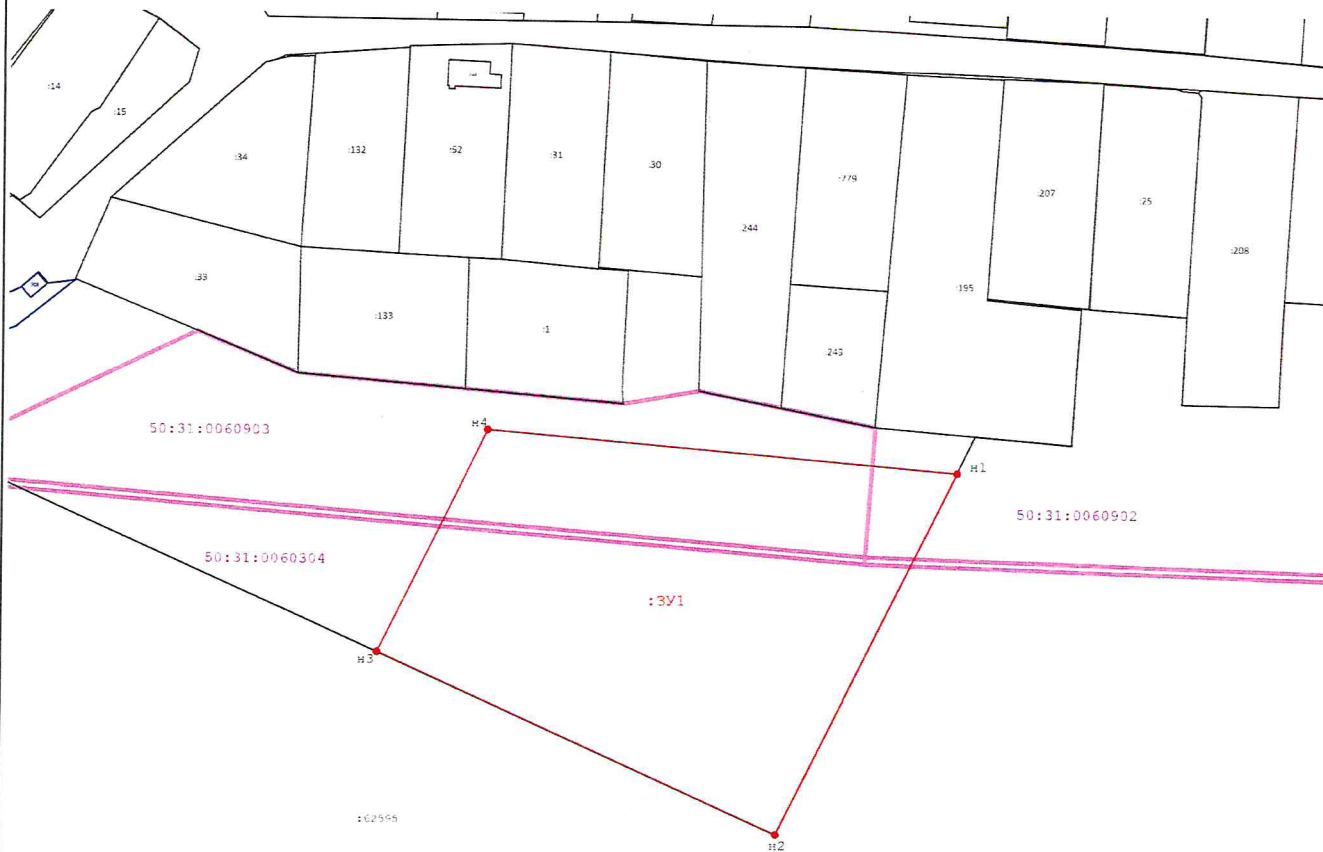
2. Установить ограничения в пользовании земельным участком, указанным в пункте 1 настоящего постановления, в соответствии с условиями, установленными зоной с особыми условиями использования территорий – приаэродромная территория.

3. Контроль за исполнением настоящего постановления возложить на заместителя Главы городского округа Чехов Кравцову А.А.

Глава городского округа Чехов







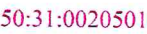


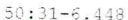


М.Н. Собакин



Масштаб 1:2 000

Условные обозначения:

-  - Существующая часть границы, имеющиеся в ЕГРН сведения о которой достаточны для определения ее местоположения
-  - Вновь образованная часть границы, сведения о которой достаточны для определения ее местоположения
-  н6 - Образуемая точка, сведения о которой позволяют однозначно определить ее местоположение
-  7 - Существующая точка, имеющиеся в ГКН сведения о которой позволяют однозначно определить ее местоположение
-  - Граница кадастрового квартала
-  :748 - Кадастровый номер земельного участка
-  50:31:0020501 - Кадастровый номер квартала
-  :3У1 - земельный участок, образуемый путем перераспределения, объединения, раздела, а также в случае образования земельного участка из земель, находящихся в государственной или муниципальной собственности
-  - Границы ЗОУИТ
-  50:31-6.448 - ЗОУИТ

Утверждена

(наименование документа об утверждении, включая наименования органов государственной власти или

органов местного самоуправления, принявших решение об утверждении схемы или

подписавших соглашение о перераспределении земельных участков)

от _____

№ _____

Схема расположения земельного участка или земельных участков на кадастровом плане территории

Площадь земельного участка _____

10 000 м²

(указывается проектная площадь образуемого земельного участка, вычисленная с использованием технологических и программных средств, в том числе размещенных на официальном сайте федерального органа исполнительной власти, уполномоченного Правительством Российской Федерации на осуществление государственного кадастрового учета, государственной регистрации прав, ведение Единого государственного реестра недвижимости и предоставление сведений, содержащихся в Едином государственном реестре недвижимости, в информационно-телекоммуникационной сети "Интернет" (далее - официальный сайт), с округлением до 1 квадратного метра. Указанное значение площади земельного участка может быть уточнено при проведении кадастровых работ не более чем на десять процентов)

Обозначение характерных точек границ	Координаты, м	
	Х	У
1	2	3
н1	398 727,70	2 195 264,42
н2	398 631,62	2 195 217,29
н3	398 679,23	2 195 111,55
н4	398 738,06	2 195 140,36
н1	398 727,70	2 195 264,42